

«СОГЛАСОВАНО»

Глава Троицко Урайского
местного самоуправления
Рыбно-Слободского муниципального
района Республики Татарстан


Исполнительный
Комитет Троицко-
Урайского
Сельского
Поселения
2019г

« »

«УТВЕРЖДАЮ»

Директор МБОУ «Троицко Урайская
ООШ» Рыбно-Слободского
муниципального района Республики
Татарстан


ТРОИЦКО-УРАЙСКАЯ
ОСНОВНАЯ
ОБЩЕОБРАЗОВАТЕЛЬНАЯ
ШКОЛА
Для документов
2019 г

«ОЗНАКОМЛЕНО»

Начальник ОГИБДД отдела МВД
России по Рыбно-Слободскому
району майор полиции


А.Р. Исмагилов
2019г

« »

ПАСПОРТ

дорожной безопасности

Муниципального бюджетного общеобразовательного учреждения
«Троицко- Урайская основная общеобразовательная школа»

Рыбно-Слободского муниципального района РТ

Общие сведения

Муниципальное бюджетное общеобразовательное учреждение «Троицко Урайская основная общеобразовательная школа» Рыбно-Слободского муниципального района РТ

(Полное наименование образовательного учреждения)

Юридический адрес: 422660, РТ, Рыбно-Слободский муниципальный район, с.Троицкий Урай, ул.Прикамская, д.9

Фактический адрес: 422660, РТ, Рыбно-Слободский муниципальный район, с.Троицко Урай, ул.Прикамская, д.9

Руководители образовательного учреждения:

Директор (руководитель) Мухаммаджанов Рашид Марсельевич
_(8843)6124317 (фамилия, имя, отчество)

Заместитель директора по воспитательной работе Нуретдинов Рамзиль Разябович

-(8843)6124317 (фамилия, имя, отчество) (телефон)

Ответственные работники муниципального органа образования методист ИМЦ Хисамова Л.Ф.
(должность) (фамилия, имя, отчество)

-(884361)22303 (телефон)

Ответственные от Госавтоинспекции инспектор по исполнению адмн. законодательства Хаматгалиев Руслан Дамирович (884361)22004
(должность) (фамилия, имя, отчество) (телефон)

Ответственные работники за мероприятия по профилактике детского травматизма учитель Нуретдинов Рамзиль Разябович
(должность) (фамилия, имя, отчество)
_____ (8843)6124317 (телефон)

Руководитель или ответственный
работник дорожно-эксплуатационной
организации, осуществляющей
содержание улично-дорожной
сети (УДС)*

Сафин Рафаэль Хасанович (8843)6124320
(фамилия, имя, отчество) (телефон)

Руководитель или ответственный
работник дорожно-эксплуатационной
организации, осуществляющей
содержание технических средств
организации дорожного
движения (ТСОДД)*

Сафин Рафаэль Хасанович (8843)6124320
(фамилия, имя, отчество) (телефон)

Количество учащихся 29

Наличие уголка по БДД имеется, в коридоре
(если имеется, указать место расположения)

Наличие класса по БДД нет
(если имеется, указать место расположения)

Наличие автогородка (площадки) по БДД нет

Наличие автобуса в образовательном учреждении нет
(при наличии автобуса)

Владелец автобуса _____
(образовательное учреждение, муниципальное образование и др.)

Время занятий в образовательном учреждении:

1-ая смена: 8.00 – 14.35 (период)

2-ая смена: _____ – _____ (период)

внеклассные занятия: 15.00 – 16.00 (период)

Телефоны оперативных служб:

01-пожарная служба

02- полиция

03- скорая помощь

04-служба газа

* Дорожно-эксплуатационные организации, осуществляющие содержание УДС и ТСОДД, несут ответственность в соответствии с законодательством Российской Федерации (Федеральный закон «О безопасности дорожного движения» от 10 декабря 1995 г. № 196-ФЗ, Кодекс Российской Федерации об административных правонарушениях, Гражданский кодекс Российской Федерации).

Содержание

I. План-схемы образовательного учреждения.

1. Район расположения образовательного учреждения, пути движения транспортных средств и детей (обучающихся, воспитанников).
2. Организация дорожного движения в непосредственной близости от образовательного учреждения с размещением соответствующих технических средств организации дорожного движения, маршруты движения детей и расположение парковочных мест.
3. Маршруты движения организованных групп детей от образовательного учреждения к стадиону, парку или спортивно-оздоровительному комплексу.
4. Пути движения транспортных средств к местам разгрузки/погрузки и рекомендуемые безопасные пути передвижения детей по территории образовательного учреждения.

II. Информация об обеспечении безопасности перевозок детей специальным транспортным средством (автобусом).

1. Общие сведения.
2. Маршрут движения автобуса до образовательного учреждения.
3. Безопасное расположение остановки автобуса у образовательного учреждения.

III. Приложения

План-схема пути движения транспортных средств и детей (обучающихся, воспитанников) при проведении дорожных ремонтно-строительных работ вблизи образовательного учреждения

Рекомендации к составлению план-схемы района расположения образовательного учреждения

1. Район расположения образовательного учреждения определяется группой жилых домов, зданий и улично-дорожной сетью с учетом остановок общественного транспорта (выходов из станций метро), центром которого является непосредственно образовательное учреждение;
2. Территория, указанная на схеме, включает:
 - образовательное учреждение;
 - стадион вне территории образовательного учреждения, на котором могут проводиться занятия по физической культуре (*при наличии*);

парк, в котором могут проводиться занятия с детьми на открытом воздухе (при наличии);

спортивно-оздоровительный комплекс (при наличии);

жилые дома, в которых проживает большая часть детей (учеников) данного образовательного учреждения;

автомобильные дороги и тротуары.

3. На схеме обозначены:

расположение жилых домов, зданий и сооружений;

сеть автомобильных дорог;

пути движения транспортных средств;

пути движения детей (обучающихся, воспитанников) в/из образовательного учреждения;

опасные участки (места несанкционированных переходов на подходах к образовательному учреждению, места имевших место случаев дорожно-транспортных происшествий с участием детей-пешеходов и детей-велосипедистов);

уличные (наземные – регулируемые / нерегулируемые) и внеуличные (надземные и подземные) пешеходные переходы;

названия улиц и нумерация домов.

Схема необходима для общего представления о районе расположения образовательного учреждения. На схеме обозначены наиболее частые пути движения обучающихся от дома (от отдаленных остановок маршрутных транспортных средств) к образовательному учреждению и обратно.

При исследовании маршрутов движения детей необходимо уделить особое внимание опасным зонам, где дети (обучающиеся, воспитанники) пересекают проезжие части дорог не по пешеходному переходу.

2. Схема организации дорожного движения в непосредственной близости от образовательного учреждения с размещением соответствующих технических средств организации дорожного движения, маршрутов движения детей и расположения парковочных мест

Рекомендации к составлению схемы организации дорожного движения в непосредственной близости от образовательного учреждения

1. Схема организации дорожного движения ограничена автомобильными дорогами, находящимися в непосредственной близости от образовательного учреждения.

2. На схеме обозначаются:

здание образовательного учреждения с указанием территории, принадлежащей непосредственно образовательному учреждению (при наличии указать ограждение территории);

автомобильные дороги и тротуары;

уличные (наземные – регулируемые / нерегулируемые) и внеуличные (надземные и подземные) пешеходные переходы на подходах к образовательному учреждению;

дислокация существующих дорожных знаков и дорожной разметки;

другие технические средства организации дорожного движения;

направление движения транспортных средств по проезжей части;

направление безопасного маршрута движения детей (обучающихся, воспитанников).

3. На схеме указано расположение остановок маршрутных транспортных средств и безопасные маршруты движения детей (обучающихся, воспитанников) от остановочного пункта к образовательного учреждения и обратно;

4. При наличии стоянки (парковочных мест) около образовательного учреждения, указывается место расположение и безопасные маршруты движения детей от парковочных мест к образовательному учреждению и обратно.

К схеме (в случае необходимости) должен быть приложен план мероприятий по приведению существующей организации дорожного движения к организации дорожного движения, соответствующей нормативным техническим документам, действующим в области дорожного движения, по окончании реализации которого готовится новая схема.

3. Маршруты движения организованных групп детей от образовательного учреждения к стадиону, парку или спортивно-оздоровительному комплексу

Таких маршрутов не имеется.

Рекомендации к составлению схемы маршрутов движения организованных групп детей от образовательного учреждения к стадиону, парку или спортивно-оздоровительному комплексу

На схеме района расположения образовательного учреждения указываются безопасные маршруты движения детей от образовательного учреждения к стадиону, парку или спортивно-оздоровительному комплексу и обратно.


Эти схемы должны использоваться преподавательским составом при организации движения групп детей к местам проведения занятий вне территории образовательного учреждения.

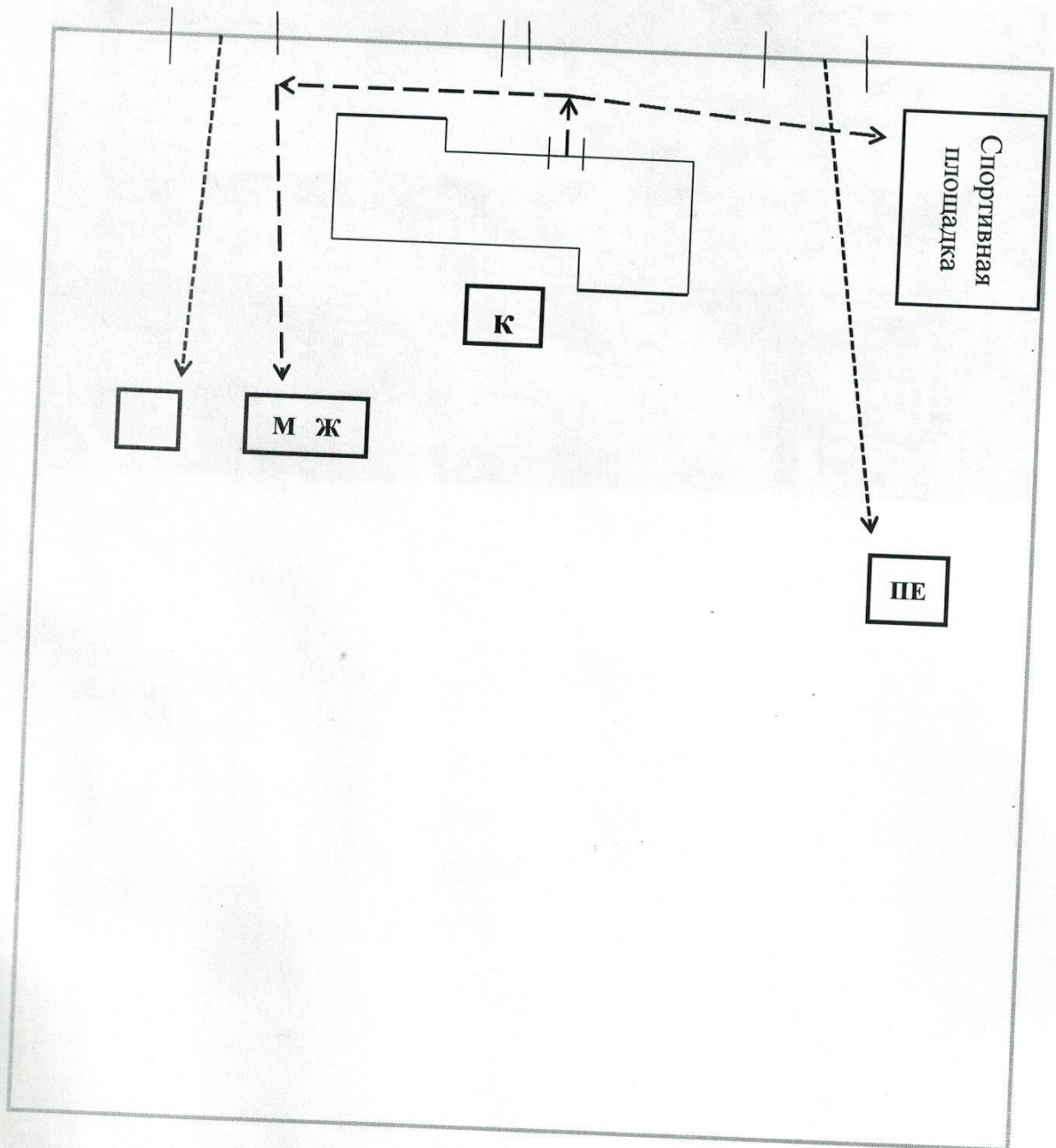
4. Пути движения транспортных средств к местам разгрузки/погрузки и рекомендуемые безопасные пути передвижения детей по территории образовательного учреждения

Рекомендации к составлению схемы пути движения транспортных средств к местам разгрузки/погрузки и рекомендуемые безопасные пути передвижения детей по территории образовательного учреждения

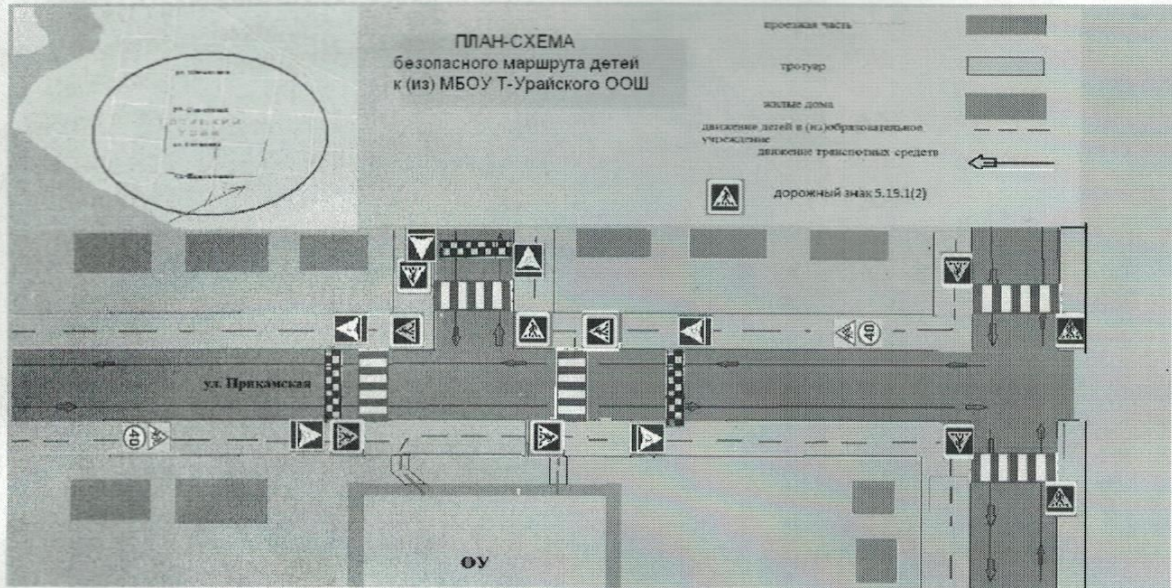
На схеме указывается примерная траектория движения транспортных средств на территории образовательного учреждения, в том числе места погрузки/разгрузки, а также безопасный маршрут движения детей во время погрузочно-разгрузочных работ.

В целях обеспечения безопасного движения детей по территории образовательного учреждения необходимо исключить пересечения путей движения детей и путей движения транспортных средств.





- движение детей и подростков на территории образовательного учреждения
- движение грузовых транспортных средств по территории образовательного учреждения



ПАСПОРТ



Урайский район
 МБОУ Т-Урайского ООШ
 паспорт безопасности маршрута детей к (из) МБОУ Т-Урайского ООШ